

Percurso Pedestre da Quinta Nova **Walking Trail Quinta Nova**

- PR 1 (percurso principal)
PR 1 (main trail)
- PR 1.1 (variante)
PR 1.1 (shortcut)
- PR 1.2 (variante)
PR 1.2 (shortcut)
- Estrada e acesso à Quinta
Access road to the estate
- Linha de caminho de Ferro (Linha do Douro)
Railway line (Douro line)

- 1 Hotel (Início e final do percurso) / Start and finish points of the trail
- 2 Capela de Nª Senhora do Carmo / Capela de Nª Senhora do Carmo
- 3 Miradouro / Viewpoint
- 4 Pomar Romano / Roman orchard
- 5 Marco Pombalino / Pombal landmark
- 6 Pomar África / African orchard
- 7 Laranjal / Orange Tree orchard
- 8 Azenha / Olive oil lagar
- 9 Adega / Wine cellar
- 10 Capela principal / Main chapel
- 11 Heliporto / Heliport
- 12 Entrada da Quinta / Main entrance to the estate
- 13 Apeadeiro do Ferrão / Ferrão Railway station

Contactos úteis Useful contacts

Hotel - +351 254 730 430 · +351 969 860 056
SOS Emergência / Emergency - +351 112
SOS Floresta / SOS Forest - +351 117
GNR / Police - +351 259 930 733
SOS Anti-Veneno / SOS Anti-Poison - +351 217 950 143

Cuidados a ter

- Seguir apenas pelo trilho sinalizado
 - Evitar fazer ruídos desnecessários
 - Observar a fauna sem perturbar
 - Não danificar a flora
 - Não deixar lixo ou outros vestígios da sua passagem (deposite o lixo nos recipientes próprios)
 - Não fazer lume
 - Não colher amostras de plantas ou rochas
 - Não mexer nos materiais ou maquinaria utilizada nos trabalhos agrícolas
 - Ser afável com as pessoas que encontre no local
 - Estar atento à presença e passagem das máquinas agrícolas
 - Utilizar vestuário e calçado adequado
 - Levar água ou outra bebida, principalmente nos dias mais quentes!
- Antes de começar, e para maior segurança, é aconselhável passar pela recepção do hotel onde é possível recolher informações mais detalhadas sobre o percurso

General advices

- Follow only signposted trails
- Avoid making unnecessary noise
- Observe fauna without disturbing
- Do not damage flora
- Do not throw rubbish away (use bins)
- Do not set fire
- Do not take samples from plants or rocks
- Do not touch machinery or chemical substances used in agriculture
- Be kind to people you'll meet along the way
- Look out for the passage of machinery and its entry/exit points
- Use comfortable clothes and adequate footwear
- Bring water or other non-alcoholic drinks, mainly on extremely hot days!

For safety reasons, before starting your walk we recommend that you speak to the hotel reception staff to obtain detailed information about the trail.

Sinalética Signposts

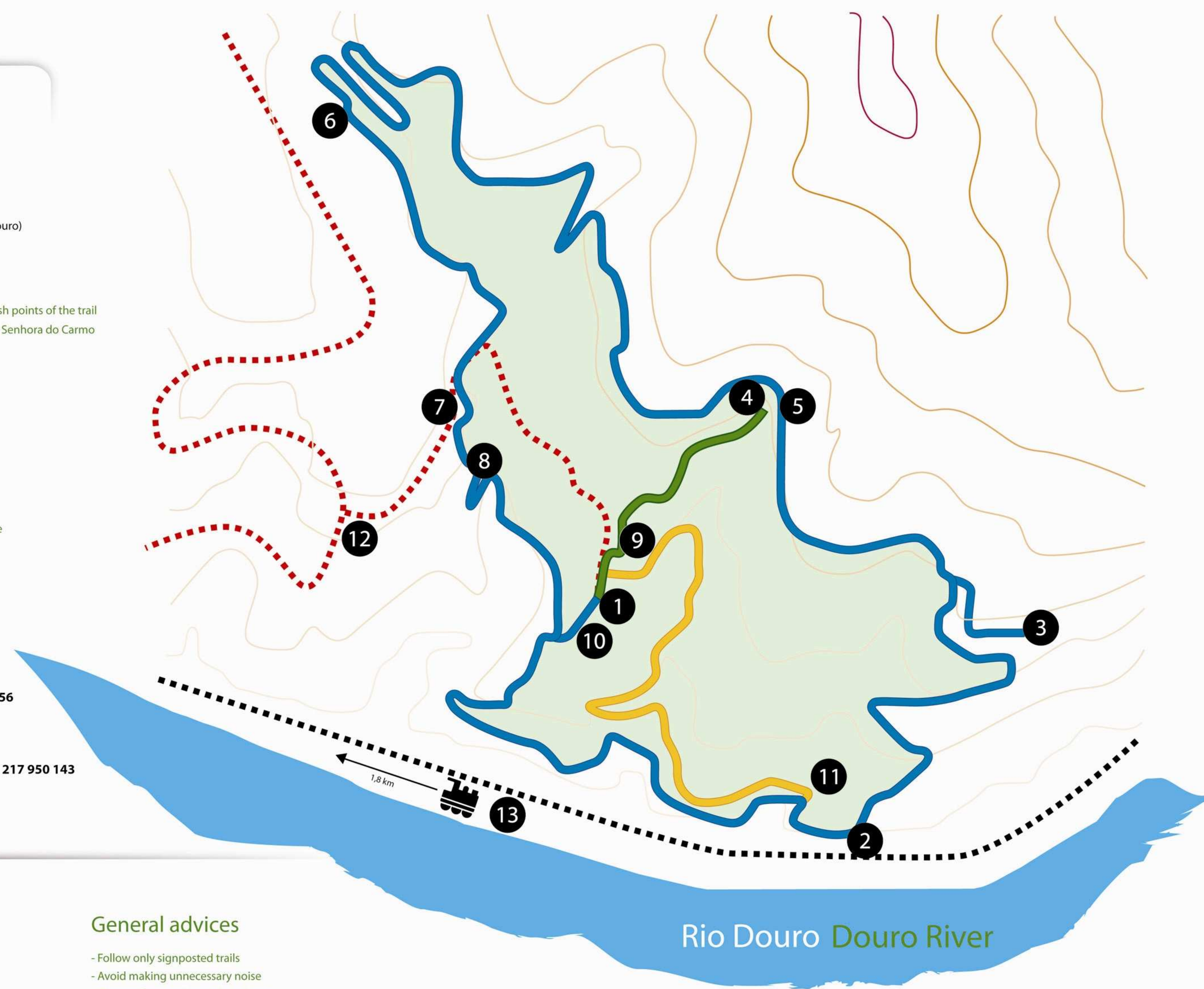


Caminho certo Right way
 Caminho errado Wrong way
 Para a esquerda Turn left
 Para a direita Turn right

Época Aconselhada Recommended season

O percurso pode ser efectuado em qualquer altura do ano, no entanto aconselha-se alguma precaução nos dias mais quentes.

Accessible all year, but extra precaution is recommended on extremely hot days.



Ficha técnica Technical data

Distâncias / Distances

PR 1 - 5,7 km
 PR 1.1 - 0,6 km
 PR 1.2 - 1,1 km

Duração / Duration

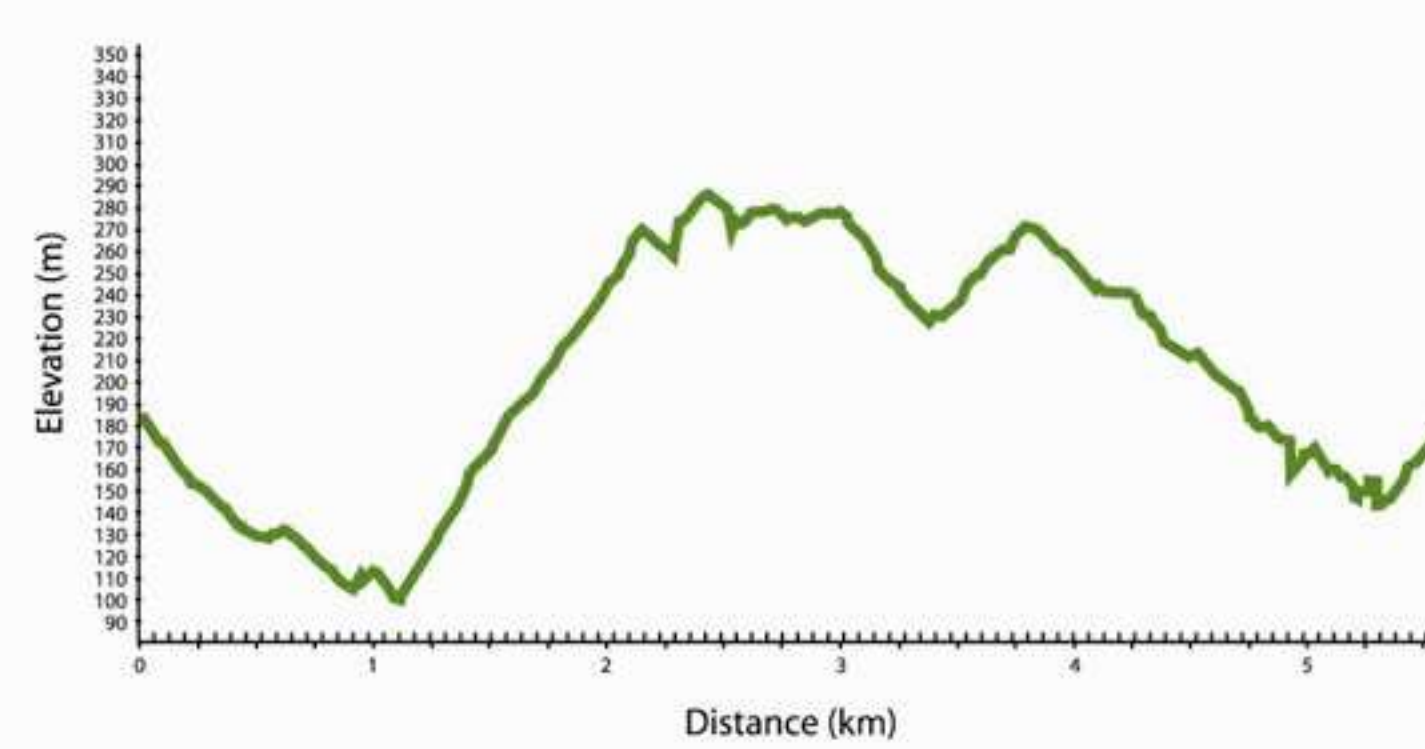
PR 1 - 2h30'
 PR 1.1 - 15'
 PR 1.2 - 10'

Desníveis / Altitude Variation

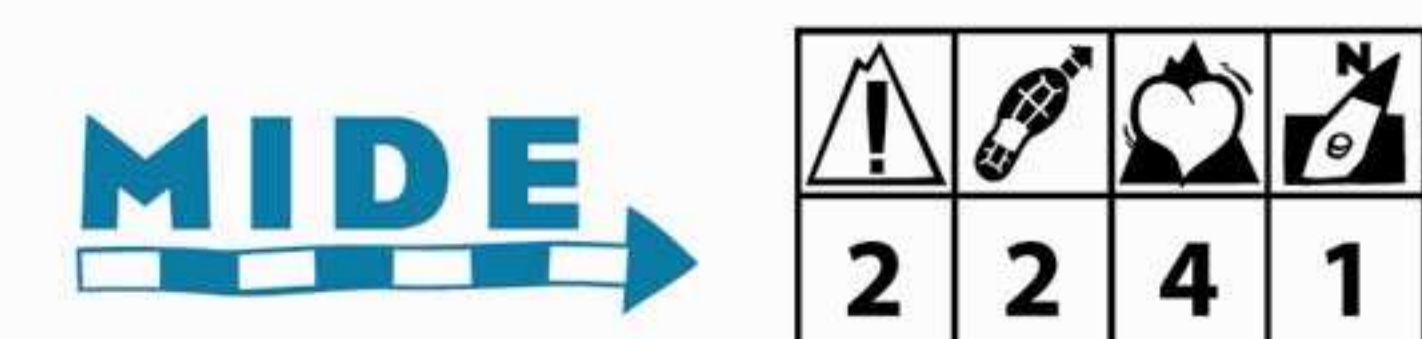
PR 1 - 364 m
 PR 1.1 - 71 m
 PR 1.2 - 100 m

Perfil / Trail profile

PR 1



Dificuldade / Difficulty



A Quinta / The Estate

Enquadrada na região do Douro (sub-região do Cima Corgo) desde 1756, a Quinta Nova tem 120 hectares ocupados em grande parte por vinhas de classe A, inteiramente dedicadas à produção de vinhos de reconhecida qualidade. Até aos dias de hoje todo o património tem sido cuidadosamente preservado, salvaguardando a sua história, renovando as tradições e respeitando a autenticidade da paisagem.

O PR1 circunda a quinta na quase totalidade do seu perímetro, permitindo conhecer alguns dos principais pontos de interesse desta propriedade.

O PR1.1 e PR1.2 são variantes que abreviam o regresso ao ponto inicial, permitindo executar circuitos mais curtos separadamente.

Incorporated in the Douro region (Upper Corgo sub-region) since 1756, Quinta Nova estate has 120 hectares mainly occupied by A-rated vineyards, fully dedicated to the production of high-quality wines. To this day the property has been maintained preserving its history, renovating its traditions and respecting the beauty and nature of its environment.

Surrounding almost all the perimeter of the estate, PR1 allows you to know some of the most interesting spots in the property.

PR1.1 and PR1.2 are link trails dividing the circuit into shorter sections, so ramblers can walk either sections separately.



Entidade Promotora / Promoter

Quinta Nova de Nossa Senhora do Carmo, Soc. Agrícola, Comercial e Turística Lda.

www.quintanova.com



Coordenação Técnica / Coordinator

A2Z-Consulting

www.a2z-adventures.com
 Trabalhos de campo 2008 / field work 2008

O grau de dificuldade é representado segundo 4 itens diferentes, sendo cada um deles avaliado numa escala de 1 a 5 (do mais fácil ao mais difícil).

The difficulty level is represented by 4 different symbols each of which ranges from 1 (the easiest) to 5 (the most difficult).

- Adversidade do meio
environmental adversity
- Tipo de piso
type of ground
- Esforço físico
physical effort
- Orientação
orientation

Percurso Pedestre registado e homologado por
 Registered and homologated trail by

